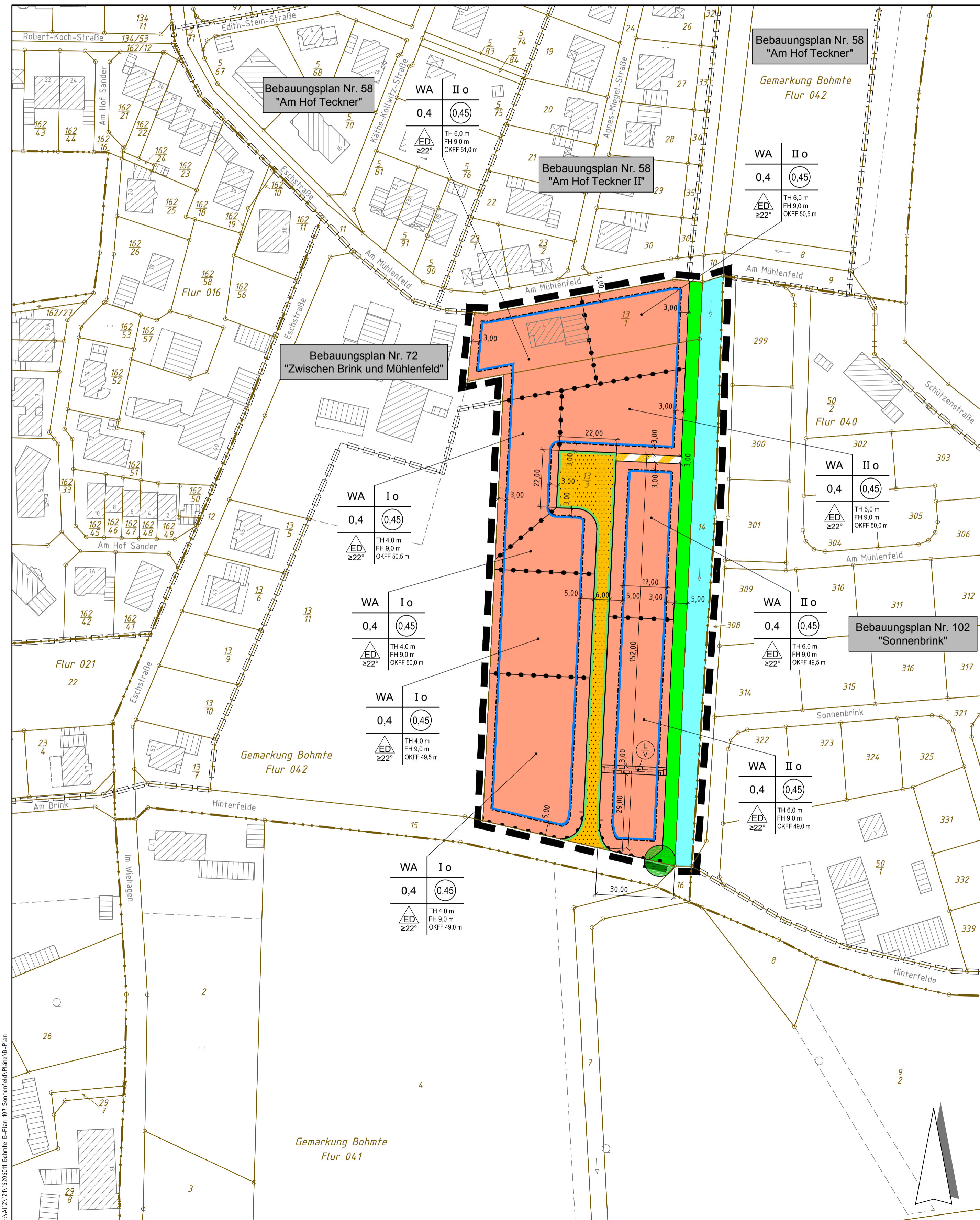


GEMEINDE BOHMTE LANDKREIS OSNABRÜCK

Bebauungsplan Nr. 107 "Sonnenfeld"



PLANZEICHENERKLÄRUNG

Art der baulichen Nutzung
(§ 9 Abs. 1 Nr. 1 BauGB, §§ 1 bis 11 BauNVO)

WA Allgemeine Wohngebiete (§ 4 BauNVO)

Maß der baulichen Nutzung
(§ 9 Abs. 1 Nr. 1 BauGB, § 16 BauNVO)

0,4 Grundflächenzahl
(0,45) Geschossflächenzahl
II Zahl der Vollgeschosse (maximal)
TH maximale Traufhöhe in Meter über OKFF
FH maximale Gebäudehöhe (Firsthöhe) in Meter über OKFF
OKFF Oberkante Erdgeschossfertigfußboden in Meter über NNH

Bauweise, Baulinien, Baugrenzen
(§ 9 Abs. 1 Nr. 2 BauGB, §§ 22 und 23 BauNVO)

O Offene Bauweise (§ 9 Abs. 1 Nr. 2 BauGB, §§ 22 und 23 BauNVO)
Nur Einzel- und Doppelhäuser zulässig (§ 9 Abs. 1 Nr. 2 BauGB, §§ 22 und 23 BauNVO)
Baugrenze (§ 9 Abs. 1 Nr. 2 BauGB, §§ 22 und 23 BauNVO)

Verkehrsflächen
(§ 9 Abs. 1 Nr. 11 und Abs. 6 BauGB)

— Straßenverkehrsflächen (§ 9 Abs. 1 Nr. 11 und Abs. 6 BauGB)
— Verkehrsflächen besonderer Zweckbestimmung (Fuß- / Radweg) (§ 9 Abs. 1 Nr. 11 und Abs. 6 BauGB)
— Straßenbegrenzungslinie auch gegenüber Verkehrsflächen besonderer Zweckbestimmung (§ 9 Abs. 1 Nr. 11 und Abs. 6 BauGB)
— Bereich ohne Ein- und Ausfahrt (§ 9 Abs. 1 Nr. 4, 11 und Abs. 6 BauGB)

Grünflächen
(§ 9 Abs. 1 Nr. 15 und Abs. 6 BauGB)

— Grünflächen (öffentlich, Gewässerrandstreifen) (§ 9 Abs. 1 Nr. 15 und Abs. 6 BauGB)

Wasserflächen und Flächen für die Wasserwirtschaft, den Hochwasserschutz und die Regelung des Wasserabflusses
(§ 9 Abs. 1 Nr. 16 BauGB)

— Wasserflächen (§ 9 Abs. 1 Nr. 16 BauGB)

Planung, Nutzungsregelungen, Maßnahmen und Flächen für Maßnahmen zum Schutz, zur Pflege und zur Entwicklung von Natur und Landschaft
(§ 9 Abs. 1 Nr. 20, 25 BauGB)

— Bindungen für Bepflanzung und für die Erhaltung von Bäumen, Sträuchern und sonstigen Bepflanzungen sowie von Gewässern (Einzelbaum) (§ 9 Abs. 1 Nr. 25 BauGB)

Sonstige Planzeichen

— Grenze des räumlichen Geltungsbereichs des Bebauungsplanes (§ 9 Abs. 7 BauGB)
— Abgrenzung unterschiedlicher Nutzung, z.B. von Baugebieten, oder Abgrenzung des Maßes der Nutzung innerhalb eines Baugebietes (z.B. § 1 Abs. 4, § 16 Abs. 5 BauNVO)
— Mit Leitungsrechten zugunsten der Versorgungsträger zu belastende Flächen (§ 9 Abs. 1 Nr. 21 BauGB)

Baumutzungsverordnung
in der Bekanntmachung vom 21.11.2017
(BGBl. I S. 3786), in der zuletzt geänderten Fassung

PLANUNTERLAGE

Kartengrundlage: Liegenschaftskarte Gemarkung Bohmte, Flur 42

Maßstab: 1:1.000
"Quelle: Auszug aus den Geobasisdaten der Niedersächsischen Vermessungs- und Katasterverwaltung" © März 2017

Herausgeber: Landesamt für Geoinformation und Landesvermessung
Niedersachsen (LGLN) Regionaldirektion Osnabrück - Meppen

Die Planunterlage entspricht dem Inhalt des Liegenschaftskatasters und weist die städtebaulich bedeutsamen baulichen Anlagen sowie Straßen, Wege und Plätze vollständig nach (Stand vom 22.03.2017).
Sie ist hinsichtlich der Darstellung der Grenzen und der baulichen Anlagen geometrisch einwandfrei.
Die Übertragbarkeit der neu zu bildenden Grenzen in die Örtlichkeit ist einwandfrei möglich.

Geschäftsnachweis: L4-0228/2017 Osnabrück,

LGLN
Landesamt für Geoinformation und Landesvermessung Niedersachsen
Regionaldirektion Osnabrück-Meppen
- Katasteramt-Osnabrück-

Dienstsiegel

(Unterschrift)

VERFAHRENSVERMERKE

AUFSTELLUNGSBESCHLUSS gem. § 2 Abs. 1 BauGB

Der Verwaltungsausschuss der Gemeinde Bohmte hat in seiner Sitzung am 20.04.2016 die Aufstellung des Bebauungsplanes Nr. 107 "Sonnenfeld" beschlossen.
Der Aufstellungsbeschluss wurde gemäß § 2 Abs. 1 BauGB am 11.12.2017 ortsüblich bekannt gemacht.

Bohmte, den

gez. Goedejohann
(Bürgermeister)

**ÖFFENTLICHE AUSLEGUNG (1) gem. § 3 Abs. 2 BauGB /
BEHÖRDEBETEILIGUNG gem. § 4 Abs. 2 BauGB**

Der Verwaltungsausschuss der Gemeinde Bohmte hat in seiner Sitzung am 06.12.2017 dem Entwurf des Bebauungsplanes und der Begründung zugestimmt und die öffentliche Auslegung gemäß § 3 Abs. 2 BauGB beschlossen.
Ort und Dauer der öffentlichen Auslegung wurden am 11.12.2017 ortsüblich bekannt gemacht.
Der Entwurf des Bebauungsplanes Nr. 107 "Sonnenfeld" und der Begründung haben vom 27.12.2017 bis 02.02.2018 gemäß § 3 Abs. 2 öffentlich ausgelegt.
Die Beteiligung der Behörden und sonstiger Träger öffentlicher Belange gemäß § 4 Abs. 2 BauGB erfolgte im selben Zeitraum.

Bohmte, den

gez. Goedejohann
(Bürgermeister)

**ERNEUTE ÖFFENTLICHE AUSLEGUNG (2) gem. § 3 Abs. 2 BauGB /
BEHÖRDEBETEILIGUNG gem. § 4 Abs. 2 BauGB**

Der Rat der Gemeinde Bohmte hat in seiner Sitzung am dem geänderten / ergänzten Entwurf des Bebauungsplanes und der Begründung zugestimmt und die öffentliche Auslegung gemäß § 3 Abs. 2 BauGB beschlossen.
Ort und Dauer der erneuten öffentlichen Auslegung wurden am ortsüblich bekannt gemacht.
Der Entwurf des geänderten / ergänzten Bebauungsplanes Nr. 107 "Sonnenfeld" und der Begründung haben vom bis gemäß § 3 Abs. 2 BauGB öffentlich ausgelegt.
Die Beteiligung der Behörden und sonstiger Träger öffentlicher Belange gemäß § 4 Abs. 2 BauGB erfolgte im selben Zeitraum.

Bohmte, den

(Bürgermeister)

SATZUNGSBESCHLUSS gem. § 10 BauGB

Der Rat der Gemeinde Bohmte hat in seiner Sitzung am 15.03.2018 nach Prüfung der Bedenken und Anregungen gemäß § 3 Abs. 2 und § 4 Abs. 2 BauGB den Bebauungsplan als Satzung gemäß § 10 BauGB, sowie die Begründung gemäß § 9 Abs. 8 BauGB beschlossen.

Bohmte, den

gez. Goedejohann
(Bürgermeister)

**RECHTSVERBINDLICHKEIT DURCH ÖFFENTLICHE BEKANNTMACHUNG
gem. § 10 BauGB**

Der Satzungsbeschluss des Bebauungsplanes Nr. 107 "Sonnenfeld" ist am ortsüblich bekannt gemacht worden.
Der Bebauungsplan ist damit rechtsverbindlich geworden.

Bohmte, den

(Bürgermeister)

**GELTENDMACHUNG DER VERLETZUNG VON VORSCHRIFTEN
gem. § 215 Abs. 1 Nr. 1 BauGB**

Innerhalb eines Jahres nach Inkrafttreten des Bebauungsplanes ist die Verletzung von Vorschriften gemäß § 214 Abs. 1 S. 1 Nr. 1-3 BauGB, eine Verletzung der Vorschriften über das Verhältnis des Bebauungsplanes und des Flächennutzungsplanes gemäß § 214 Abs. 2 BauGB sowie Mängel des Abwägungsvorganges gemäß § 214 Abs. 3 S. 2 BauGB beim Zustandekommen des Bebauungsplanes nicht geltend gemacht worden.

Bohmte, den

(Bürgermeister)

TEXTLICHE FESTSETZUNGEN

- In den Allgemeinen Wohngebieten sind Gartenbaubetriebe und Tankstellen grundsätzlich unzulässig. (§ 9 Abs. 1 Nr. 1 BauGB, § 1 Abs. 6 BauNVO)
- In den Allgemeinen Wohngebieten sind pro Wohngebäude max. 2, pro Doppelhaushälfte max. 1 Wohneinheit(en) zulässig. (§ 9 Abs. 1 Nr. 6 BauNVO)
- Eine Überschreitung der festgesetzten Grundflächenzahl von 0,4 durch bauliche Anlagen nach § 19 Abs. 4 BauNVO ist nicht zulässig. Ausnahme ist die Überschreitung um bis zu 0,1 zulässig, sofern es sich um ein Gebäude mit nur einem Vollgeschoss handelt. (§ 9 Abs. 1 Nr. 1 BauGB, § 19 Abs. 4 BauNVO)
- Nebenanlagen, Stellplätze und Garagen im Sinne der §§ 12 und 14 BauNVO sind auch auf den nicht überbaubaren Grundstücksteilen zulässig. Der Abstand von Garagen zur erschließenden Verkehrsfläche hat mindestens 5,0 m zu betragen. (§ 23 Abs. 5 BauNVO)
- Ein- und Ausfahrten zwischen privaten Grundstücken und der Verkehrsfläche Hinterfelde sind nicht zulässig. (§ 9 Abs. 1 Nr. 4, 11 BauGB)

ÖRTLICHE BAUVORSCHRIFTEN (gem. § 84 NBauO)

- Einfriedungen zur erschließenden Verkehrsanlage dürfen eine Höhe von 0,8 m über der unmittelbar angrenzenden befestigten Verkehrsfläche nicht überschreiten.
- Die Neigung von Gebäudedächern hat mindestens 22° zu betragen. Garagen und Nebenanlagen dürfen mit Flachdächern versehen werden.
- In den Allgemeinen Wohngebieten sind Pultdächer, die nur eine geneigte Dachfläche aufweisen, unzulässig.

PRÄAMBEL


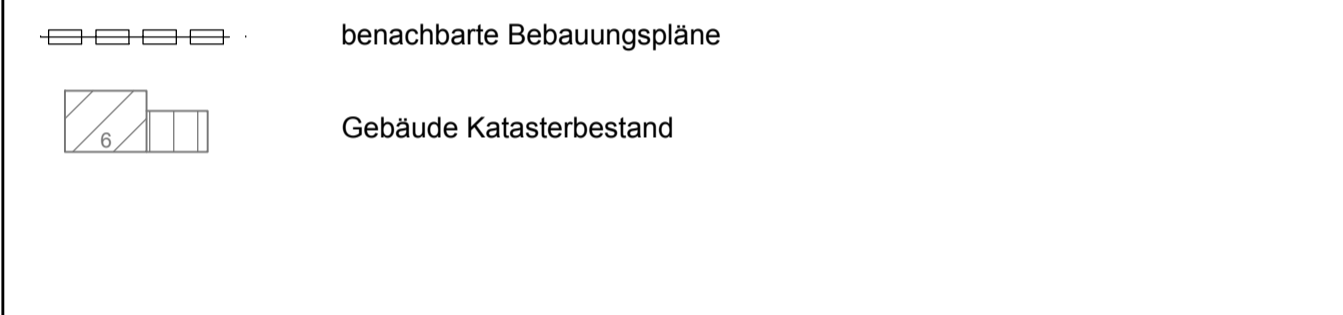
Auf Grund des § 1 Abs. 3 und des § 10 des Baugesetzbuches (BauGB) vom 03.11.2017 (BGBl. I S. 3634) und der §§ 10 und 58 des Niedersächsischen Kommunalverfassungsgesetzes (NKomVG) vom 17.12.2010 (Nds. GVBl. 2010 S. 576) in den aktuell gültigen Fassungen hat der Rat der Gemeinde Bohmte diesen Bebauungsplan Nr. 107 "Sonnenfeld", bestehend aus der Planzeichnung und den nachstehenden / nebenstehenden / oberstehenden textlichen Festsetzungen, als Satzung beschlossen.

Bohmte, den

(Bürgermeister)

HINWEISE, KENNZEICHNUNGEN, NACHRICHTLICHE ÜBERNAHMEN

- Sollten bei den geplanten Bau- und Erdarbeiten ur- und früheschichtliche Bodenfunde (das können u.a. sein: Tongefäßscherven, Holzkohlensammlungen, Schlacken sowie auffällige Bodenverfärbungen und Steinkonzentrationen, auch geringe Spuren solcher Funde) gemacht oder Denkmale der Erdgeschichte (hier: Überreste oder Spuren - z.B. Veresterungen -, die Aufschluss über die Entwicklung tierischer oder pflanzlichen Lebens in vergangenen Erdperioden oder die Entwicklung der Erde geben) freigelegt werden, sind diese gemäß § 14 Abs. 1 des Nds. Denkmalschutzgesetzes (NDSchG) meldepflichtig und müssen der Denkmalbehörde des Landkreises Osnabrück (Stadt- und Kreisarchäologie im Osnabrücker Land, Lotter Straße 2, 49078 Osnabrück, Tel.0541 323-2277 oder -4433) unverzüglich gemeldet werden. Meldepflichtig ist der Finder, der Leiter der Arbeiten oder der Unternehmer. Bodenfunde und Fundstellen sind nach § 14 Abs. 2 des NDSchG bis zum Ablauf von 4 Werktagen nach der Anzeige unverändert zu lassen, bzw. für ihren Schutz ist Sorge zu tragen, wenn nicht die Denkmalbehörde vorher die Fortsetzung der Arbeiten gestattet.
- Um die Verletzung oder Tötung von Individuen auszuschließen, ist die Beseitigung von Gehözen nur außerhalb der Brutphase der Vögel und außerhalb der Sommerlebensphase der Fledermäuse (d.h. in der Zeit vom 01.08. - 28.02.) durchzuführen.
Vor dem Abriss von Gebäuden sind Kontrollen hinsichtlich des Bestandes von Ruhestätten von Fledermäusen und Gebäudefrüchten erforderlich.
- Der Planung zugrunde liegende rechtliche Regelungen und Richtlinien können bei der Gemeindeverwaltung eingesehen werden.
- Verkehrs- und Aufenthaltsflächen auf den privaten Grundstücken sollten mit wasserdurchlässigen Materialien errichtet werden.
- Der Bebauungsplan Nr. 72 "Zwischen Brink und Mühlenfeld" tritt in dem überdeckten Teilbereich mit Inkrafttreten dieses Bebauungsplans außer Kraft.

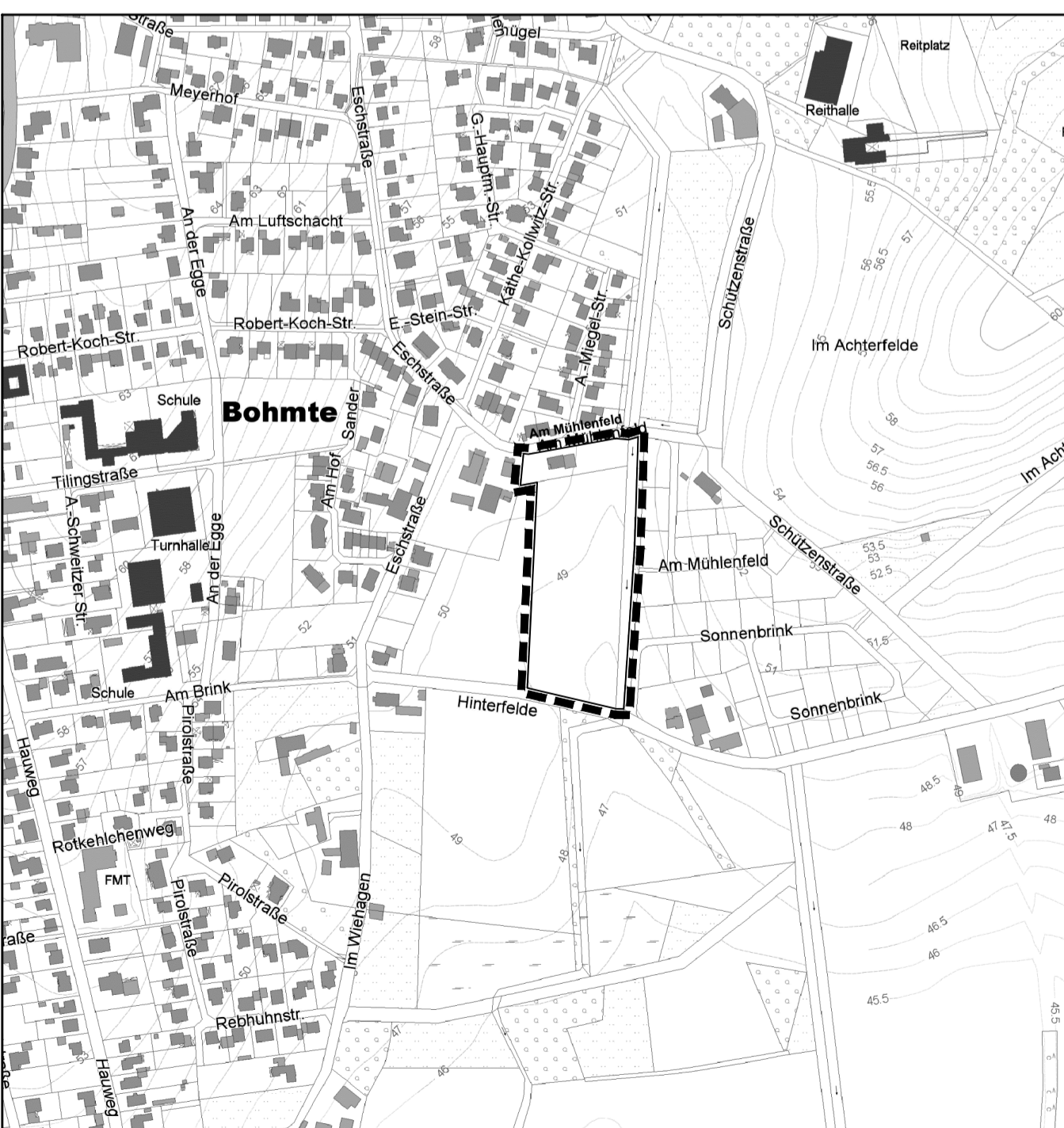


Gemeinde Bohmte Landkreis Osnabrück

Bebauungsplan Nr. 107 "Sonnenfeld" mit örtlichen Bauvorschriften

Abschrift

1:1.000



Beratung • Planung • Bauleitung

Mindener Straße 205 49084 Osnabrück
E-Mail: osnabrueck@poh.org

Telefon (0541) 1819-0
Telefax (0541) 1819-111
Internet: www.poh.org

poh
PLANUNGSBÜRO HAHM

Proj. Nr. 16 206 011
Osnabrück, 20.02.2018